

## Proyecto Final



### Grupo 5


Proyecto de naturaleza colaborativa. Al emplear MyMaps de Google, se pueden añadir y agregar sitios de interés histórico, capas de mapas geopolíticas y culturales, entre otros detalles que ayudan formar un panorama general de la geografía y de los aspectos más importantes de los cambios políticos y culturales de América Latina.

#### Paso 1 la Geografía

En grupos, anotarán en sus mapas

- Las islas de importancia
- Sistemas fluviales de importancia
- Las planicies (valles o llanos)
- Los desiertos
- Las cordilleras y volcanes de importancia
- Las Antillas Mayores

países	sistemas fluviales	las planicies	cordilleras, volcanes
El Salvador	Rio Lempa Río Grande de San Miguel Rio Goascoran Rio la Paz 	Cerca del mar	Apaneca Ilamatepec Atotepeque- Metapan Balsana Nahuaterique 

Nicaragua	<p>Río San Carlos Río San Juan</p> 	<p>Cerca de la cordillera Isabela</p> 	<p>Cosiguina Masaya</p> 
Costa Rica	<p>Río San Juan Río Frío Río San Carlos Río Sarapiquí Río Chipripo</p> 	<p>Valle Central Valle General Coto Brisas Valle del Tempisque Sarapiquí Tortuguero</p> 	<p>Volcán Arenal Volcán Rincón de la Vieja Volcan Tenorio</p> 



## Paso 2

### Las civilizaciones precolombinas y de Mesoamérica

Cada grupo destacará a UN pueblo indígena mencionado en sus libros de texto de acuerdo a la capa geográfica que corresponde para el imperio. Pueden incluir imágenes disponibles en Google, vídeos con respecto a los sitios religiosos de importancia o aspectos culturales mencionados en el libro de texto.

- Los mayas

pueblo	contexto histórico	territorio(s)	lengu	sitios	imágenes,
--------	--------------------	---------------	-------	--------	-----------

	(siglo)	actuales	a	notables	vídeos
los mayas	<p><u>S. III - IX</u> Antiguo Imperio (preclásico) habitan parte de Honduras y mesetas de Guatemala</p> <p><u>S. IX-XIV</u> Nuevo Imperio: floreció antes del siglo III en Yucatán en donde ellos ya se encontraban en decadencia cuando llegaron los españoles (siglo XVI)</p>	El Salvador Guatemala Costa Rica	quec hua	<p><u>Tikal</u>: Nombre significa “el lugar de las voces”. Una de las ciudades mayas más grandes usada para los ritos religiosos.</p> <p><u>Chichén Itzá</u> noreste de Yucatán fue la metrópoli más imponente del período posclásico.</p>	 Tikal (Guatemala)   Chichén Itzá (Yucatán)

### Paso 3

#### Los Virreinos y las Capitanías generales

Señalen en las capas que corresponden el territorio indicado.

- Capitanía general de Guatemala


org. política	su fundación	territorio(s) actuales
Capitanía general de Guatemala	Fervor independentista Iturbide envió una expedición militar general a Guatemala para ayudar a los independentistas Centroamericanos (lo hace con intención de aprovecharse de la situación política)	las repúblicas de Guatemala, Honduras, El Salvador, Nicaragua y Costa Rica. Aunque en 1903 tradicionalmente el estudio histórico de Centroamérica incluye a la República de Panamá



	<p>Iturbide es derrocado, se establecen las Provincias Unidas de Centroamérica el 24 de junio de 1823</p> <p>Francisco Morazán, se considera el “Padre de la Patria”</p> <p>Se proclama la constitución de 1824, se rebautiza el país con el nombre de la República Federal Centroamericana.</p>	
--	--	--

#### Paso 4: Países autónomos

Anoten la información a continuación (incluyan imágenes relevantes).

- Presidente actual
- Economía (industria, exportaciones)
- Demografía

países	presidente actual	econ. (industria)	demografía
El Salvador	 <p>Salvador Sánchez Cerén (2014-2019)</p>	<p>70% Remesas familiares</p> <p>12% Actividad maquiladora</p> <p>6% Agroexportaciones tradicionales</p>	<p>6.344.722 personas</p> <p>Mestizos: 90%</p> <p>Indígenas: 1%</p> <p>Blancos: 9%</p>

<p>Guatemala</p>	<p>Jimmy Morales Cabrera (2016-2020)</p> 	<p>Exportaciones: café, azúcar, petróleo, vestimenta, bananos, frutas, vegetales, cardamomo, cultivos no tradicionales como la coliflor, arveja china, fresas, flores exóticas y helechos.</p>	<p>Población: 14.9 Millones; 52% urbano y 48% rural Origen Étnico: 41% indígenas, de ascendencia Maya, y 59% Mestizos</p>
<p>Nicaragua</p>	<p>Daniel Ortega Saavedra (2017-2022)</p> 	<p>Agricultura, pesca y minería.</p>	<p>5.907.881 personas Mestizos: 67% Criollos: 17% Descendientes africanos: 9% Indígenas originarios: 4%</p>

- 1.Lizbeth Aguilar
- 2.Angelica Paredes
- 3.Martha Mendez.
- 4.Severiano Guevara

El Salvador, Nicaragua,  
Costa Rica